









Commune de SAINT BARTHELEMY DE VALS

Cartographie* annexée à l'arrêté n° 06-0491 du 2 février 2006

Carte du zonage réglementaire

* Le recours à la fiche synthétique descriptive est indispensable pour pouvoir interpréter cette carte.
date de publication sur Internet 1 juin 2006

Légende:

- | | | |
|---|--------------------|--|
|  | BU | |
|  | BU 1 | |
|  | BN | |
|  | OU | |
|  | RN | |
|  | Remblais à évacuer | |

